

INFORME DIARIO DE MONITOREO DE MEDIOS*

*Vigilancia basada en eventos de interés epidemiológico mediante el monitoreo de medios abiertos de comunicación locales y nacionales.

Reporte de eventos:

Tema	Medio	Fecha	Resumen	Liga	Prioridad
Covid-19	El sol de Cuernavaca	10 julio 2020	La presidenta de la Academia de Ciencias de Morelos (AcMor), Brenda Valderrama Blanco, dio a conocer que de acuerdo con estimaciones de investigadores se calcula que en Cuernavaca uno de cada 50 habitantes estaría enfermo de Covid-19, y éste, al tener contacto con grupos de personas, podría contagiar a más de 160 personas en 15 días.	https://www.elsoldecuernavaca.com.mx/local/en-cuernavaca-tendria-covid-19-uno-de-cada-50-5473745.html	Bajo
Covid-19	El sol de Cuernavaca	10 julio 2020	Las mujeres embarazadas y contagiadas con la covid-19 pueden transmitir el virus a sus bebés, según las "pruebas sólidas" presentadas el jueves por un grupo de investigadores.	https://www.elsoldecuernavaca.com.mx/doble-via/salud/estudio-revela-que-embarazadas-pueden-transmitir-covid-19-a-sus-bebes-5470683.html	Bajo
Covid-19	Diario de Morelos	09 julio 2020	Aunque en semáforo con luz roja o naranja, la movilidad debe de estar disminuida, en Morelos ha aumentado significativamente la movilidad, dieron a conocer autoridades de Salud federal.	https://www.diariodemorelos.com/noticias/registran-mayor-movilidad-en-morelos	Bajo
Covid-19	Diario de Morelos	09 julio 2020	El secretario de Educación Pública, Esteban Moctezuma Barragán, afirmó que para garantizar la seguridad, salud e higiene de todos los estudiantes y docentes del Sistema Educativo Nacional, el inicio del Ciclo Escolar 2020-2021 se realizará con base en el semáforo epidemiológico de cada entidad, y cuando todas las actividades estén libres de restricciones sanitarias.	https://www.diariodemorelos.com/noticias/regreso-clases-en-morelos-ser-con-base-sem-foro-epidemiologico-por-covid-19	Bajo
Covid-19	La Unión	09 julio 2020	Ante la presencia de un solo caso de la enfermedad, el plantel deberá cerrarse y la comunidad educativa confinarse.	https://www.launion.com.mx/morelos/sociedad/noticias/163631-listos-protocolos-de-reactivacion-de-planteles-de-preescolar-cmcc.html	Bajo
Covid-19	La Jornada	10 julio 2020	En Morelos, no hay condiciones todavía para abrir las iglesias, informó la tarde de ayer el Vicario de la Diócesis de Cuernavaca Tomás Toral Nájera, al advertir que los casos de COVID19 siguen a la alza. Anunció que será hasta el mes de agosto cuando se tome una nueva decisión al respecto, aunque adelantó que la reapertura no será generalizada sino de acuerdo a las condiciones de cada municipio.	http://www.lajornadamorelos.com.mx/sociedad-y-justicia/2020/07/09/23013/morelos-sin-las-condiciones-para-reapertura-iglesias	Bajo



SERVICIOS
DE SALUD



<http://ssm.gob.mx>



Servicios de Salud Morelos



@MorelosSalud

Tema	Medio	Fecha	Resumen	Liga	Prioridad
Covid-19	El Regional del Sur	09 julio 2020	El presidente de la Mesa Directiva del Congreso, Alfonso de Jesús Sotelo Martínez, ponderó la necesidad de erigir una ley de protección civil que permita prevenir desastres y, sobremanera, "pérdidas humanas".	https://www.elregional.com.mx/ante-contingencias-analizan-normas-sobre-proteccion-civil	Bajo



SERVICIOS
DE SALUD



<http://ssm.gob.mx>



Servicios de Salud Morelos



@MorelosSalud

INFORME DE RIESGOS METEOROLÓGICOS

Fuente: Servicio Meteorológico Nacional de México, CONAGUA.

LLUVIAS PUNTUALES INTENSAS EN OAXACA Y CHIAPAS, ORIGINADAS POR EL PASO DE LA ONDA TROPICAL No. 15

Este día, la **onda tropical No. 14** se extenderá al sur de Michoacán, en tanto que la **nueva onda tropical No. 15** recorrerá la Península de Yucatán; ambos sistemas generarán durante la tarde, desarrollo de nublados con lluvias muy fuertes a puntuales intensas, descargas eléctricas, fuertes rachas de viento así como posible caída de granizo en el sureste del país y en dicha península. Por otra parte, el centro de "**Cristina**" se localizará al oeste-suroeste de Baja California Sur, sus bandas nubosas interaccionarán con un **canal de baja presión** sobre el noroeste del país y la Península de Baja California, originando probabilidad de chubascos y descargas eléctricas en dicha región. También, se pronostican temperaturas máximas superiores a 45°C en zonas de Baja California (norte), Sonora (noroeste) y Chihuahua.

Las lluvias podrían acompañarse de descargas eléctricas, posible caída de granizo y fuertes rachas de viento durante las tormentas.

Pronóstico de Precipitación:

Intervalos de chubascos (5.1 a 25 litros por metro cuadrado): Baja California Sur, Sonora, Chihuahua, Durango, Sinaloa, Zacatecas, Nayarit, Colima, Michoacán, Aguascalientes, Guanajuato, Estado de México, Ciudad de México, **Morelos**, Puebla y Tlaxcala.


Pronóstico de Temperaturas Máximas:

Temperaturas máximas de 35°C a 40°C: Durango, San Luis Potosí, Jalisco, Colima, Guerrero, Oaxaca (región del Istmo), Veracruz, Tabasco y Quintana Roo.

Pronóstico en región Mesa Central:

Cielo medio nublado por la mañana con incremento de nublados y chubascos en zonas de Guanajuato, **Morelos**, Puebla y Tlaxcala, así como lluvias aisladas en Querétaro e Hidalgo, todas con descargas eléctricas y posible caída de granizo. Ambiente caluroso y viento de dirección variable de 15 a 30 km/h.

IMAGEN DE SATELITE



SERVICIOS
DE SALUD



<http://ssm.gob.mx>



Servicios de Salud Morelos



@MorelosSalud

INFORME DE MONITOREO VOLCÁNICO Y SISMOLÓGICO

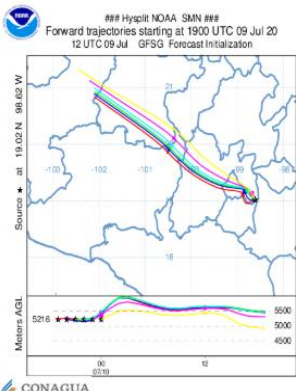
Fuente: Servicio Sismológico Nacional, UNAM. / Centro nacional de Prevención de Desastres (CENAPRED)

En las últimas 24 horas, mediante el sistema de monitoreo del volcán Popocatepetl se identificaron **105 exhalaciones de baja intensidad**, acompañadas de gases volcánicos y en ocasiones de bajas cantidades de ceniza. Además, se presentó una explosión menor el día de ayer a las 23:20 h, la cual arrojó fragmentos incandescentes a corta distancia. También se registraron **63 minutos de tremor de baja amplitud**.

Durante la noche, se observó ligera incandescencia sobre del cráter. **Al momento de este reporte se tiene visibilidad al volcán, cualquier emisión será dispersada en dirección noroeste.**

NIVEL DE ALERTA	SEMAFORO	AMARILLO-FASE 2
	Incremento de actividad: <ul style="list-style-type: none"> • Pluma de vapor de agua y gas • Ligera caída de ceniza en áreas cercanas • Caída de fragmentos incandescentes • Crecimiento y destrucción de domos de lava • Posibilidad de flujos piroclásticos por explosiones • Flujos de lodo o escombros de corto alcance 	

RECOMENDACIONES PARA LA FASE AMARILLO FASE 2
<ol style="list-style-type: none"> 1. Continuar con el radio de seguridad de 12 km, por lo que la permanencia en esa área no está permitida. 2. Controlar el tránsito entre Santiago Xalitlintla y San Pedro Nexapa, vía Paso de Cortés. 3. A las autoridades de Protección Civil, mantener sus procedimientos preventivos, de acuerdo con sus planes operativos. 4. A la población se le recomienda elevar la atención a los avisos de las autoridades de su localidad y se exhorta a no acercarse al volcán, y mucho menos al cráter. 5. Mantenerse fuera de cañadas ante posibles flujos de lodo, principalmente en temporada de lluvias.

PRONOSTICO DE CAIDA DE CENIZA
 <p>En caso de una exhalación de ceniza volcánica, el pronóstico de trayectoria sería hacia el oeste - noroeste de la posible exhalación. Iniciando su trayectoria en la zona oeste del estado de Puebla; zona noreste del estado de Morelos; zona sureste y centro del Estado de México; zona sureste, este, centro, oeste, norte y noroeste de la Ciudad de México.</p>

ÚLTIMO SISMO	
ÚLTIMO SISMO	SISMOS RECIENTES
TIEMPO DEL CENTRO DE MÉXICO FECHA: 2020-07-10 HORA: 04:59:35 MAGNITUD: 4.0 EPICENTRO LATITUD: 16.73° LONGITUD: -94.81° LOCALIZACIÓN: 29 KM AL NORTE DE UNION HIDALGO, OAXACA PROFUNDIDAD: 27 KM	

MAPA DE LA REPUBLICA MEXICANA
 <p>Servicio Sismológico Nacional UNAM, México. Leaflet © Colaboradores de OpenStreetMap</p>



MORELOS
2018 - 2024



MORELOS
ANFITRION DEL MUNDO
Gobierno del Estado
2018-2024

Fecha: 10 de julio del 2020
Semana Epidemiológica: 28
Área: Coordinación de Vigilancia Epidemiológica, **UIES.**

INFORME DE TEMPERATURAS Y CALIDAD DEL AIRE

Fuente: Comisión Estatal de Agua (CEAGUA)

ICA	CALIDAD DEL AIRE	PROTEJA SU SALUD
0-50	Buena	No se anticipan impactos a la salud cuando la calidad del aire se encuentra en este intervalo.
51-100	Moderada	Las personas extraordinariamente sensitivas deben considerar limitación de los esfuerzos físicos excesivos y prolongados al aire.
101-150	Dañina a la salud de los grupos sensitivos	Los niños adultos activos, y personas con enfermedades respiratorias tales como el asma, deben evitar los esfuerzos físicos excesivos y prolongados al aire.
151-200	Dañina a la salud	Los niños adultos activos, y personas con enfermedades respiratorias tales como el asma, deben evitar los esfuerzos físicos excesivos y prolongados al aire libre; las demás personas, especialmente los niños, deben limitar los esfuerzos excesivos y prolongados al aire libre.
201-300	Muy dañina a la salud	Los niños adultos activos, y personas con enfermedades respiratorias tales como el asma, deben evitar todos los esfuerzos excesivos al aire libre; las demás personas, especialmente los niños, deben limitar los esfuerzos físicos excesivos al aire libre.
300+	Arriesgado	

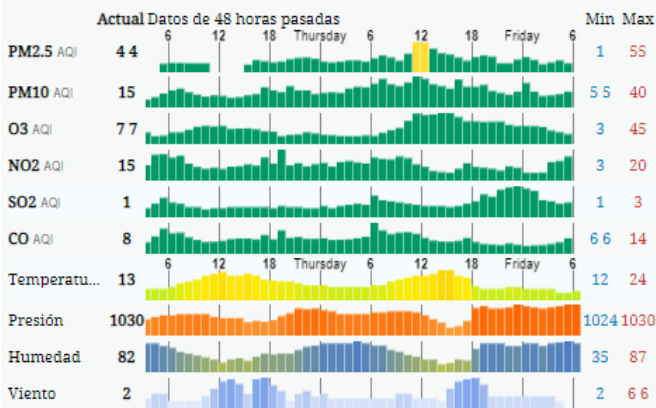
CALIDAD DEL AIRE CUERNAVACA, MORELOS.

Estación de Monitoreo Cuernavaca Centro, Morelos

15

Bueno

Actualizado el viernes 6:00
Contaminante primario: pm10



PRONOSTICO DEL TIEMPO EN MORELOS

Municipio	Max	Min	Municipio	Max	Min
Amacuzac	34°	20°	Puerto de Ixtla	33°	19°
Axochiapan	33°	20°	Temixco	34°	17°
Ayala	31°	19°	Tepalcingo	32°	19°
Cuautla	32°	19°	Tepoztlan	28°	15°
Cuernavaca	29°	15°	Tlaquiltenango	33°	20°
Huitzilac	20°	9°	Tlaltizapan	29°	19°
Jiutepec	32°	18°	Zacatepec	30°	20°
Jojutla	34°	20°	Zacualpan	26°	14°

TEMPERATURAS MAXIMAS Y MINIMAS

Mínimas

Huitzilac	9°
Tetela del Volcán	12°
Totolapan	13°
Ocuituco	14°

Máximas

Jojutla	34°
Tlaquiltenango	33°
Tepalcingo	32°
Ayala	31°



SERVICIOS
DE SALUD



<http://ssm.gob.mx>



Servicios de Salud Morelos



@MorelosSalud

Calle Gustavo Gómez Azcárate No. 205, Col. Lomas de la Selva
C.P. 62270, Cuernavaca, Morelos. Tel.: 318 84 50.

MONITOREO BASADO EN EVENTOS Y ESPII

Fuente: Jurisdicciones Sanitarias del estado de Morelos.

JURISDICCION SANITARIA I:

- CASO EFE:
 - Femenino de 33 años con residencia en Jiutepec, inicio de síntomas y exantema 07/07/2020, primer contacto con servicios de salud 09/07/2020, toma de muestra de suero y exudado faríngeo 09/07/2020 **pendiente resultado**, unidad notificante C.S Jiutepec, SSA, JSI.

JURISDICCION SANITARIA II:

- SIN EVENTOS EXTRAORDINARIOS.

JURISDICCION SANITARIA III:

- CASO INTOXICACION POR PLAGUICIDAS:
 - Masculino de 26 años de edad con residencia en Jonacatepec, fecha de contacto con plaguicida 08/07/2020, solicitud de atención 08/07/2020, nombre comercial del plaguicida: Furadan, exposición oral y dérmica, manifestaciones sistémicas, manejo con atropina y sintomáticos, lo refieren en recuperación, unidad notificante HC Jonacatepec, SSA, JSIII.

REPORTE DE LLUVIAS.

- Lluvias aisladas en el estado con ráfagas de viento sin afectaciones.
- **Al momento no se tiene reporte de afectaciones relevantes que requieran intervenciones de salud.**



SERVICIOS
DE SALUD



<http://ssm.gob.mx>



Servicios de Salud Morelos



@MorelosSalud